



Aigues-Mortes

Les ports de Narbonne

Roses

Empúries

Les ports de la Méditerranée occidentale pendant l'histoire.

Quelques exemples d'évolutions et relocalisations en fonction des transformations du milieu

Ports sur la côte sableuse :
Emporion - Ampurias (Empúries) VIe av. - VIe après J.-C.
Rhodé - Roses, du IVe s avant J.-C. à nos jours

Ports sur lagunes :
Narbonne et ses ports I^e s. av JC – V^e s. après + XVII^e s.
Aigues-Mortes XIII^e-XIV^e s.

Aymat CATAFAU
MCF Histoire du Moyen Âge

UNIVERSITÉ
PERPIGNAN
VIA
DOMITIA





Segle VI aC.



Segle II aC.



Segle I aC.

Empúries du VIe av JC au XVIIe ap. JC



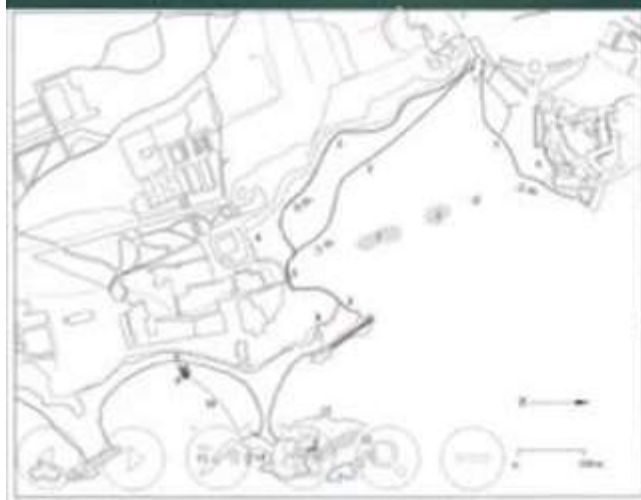
Segle I dC.



Segle IV-X dC.



Segle XVII dC.





Topogràfic

Ortofoto

Capture d'écran



Roses

1000 m

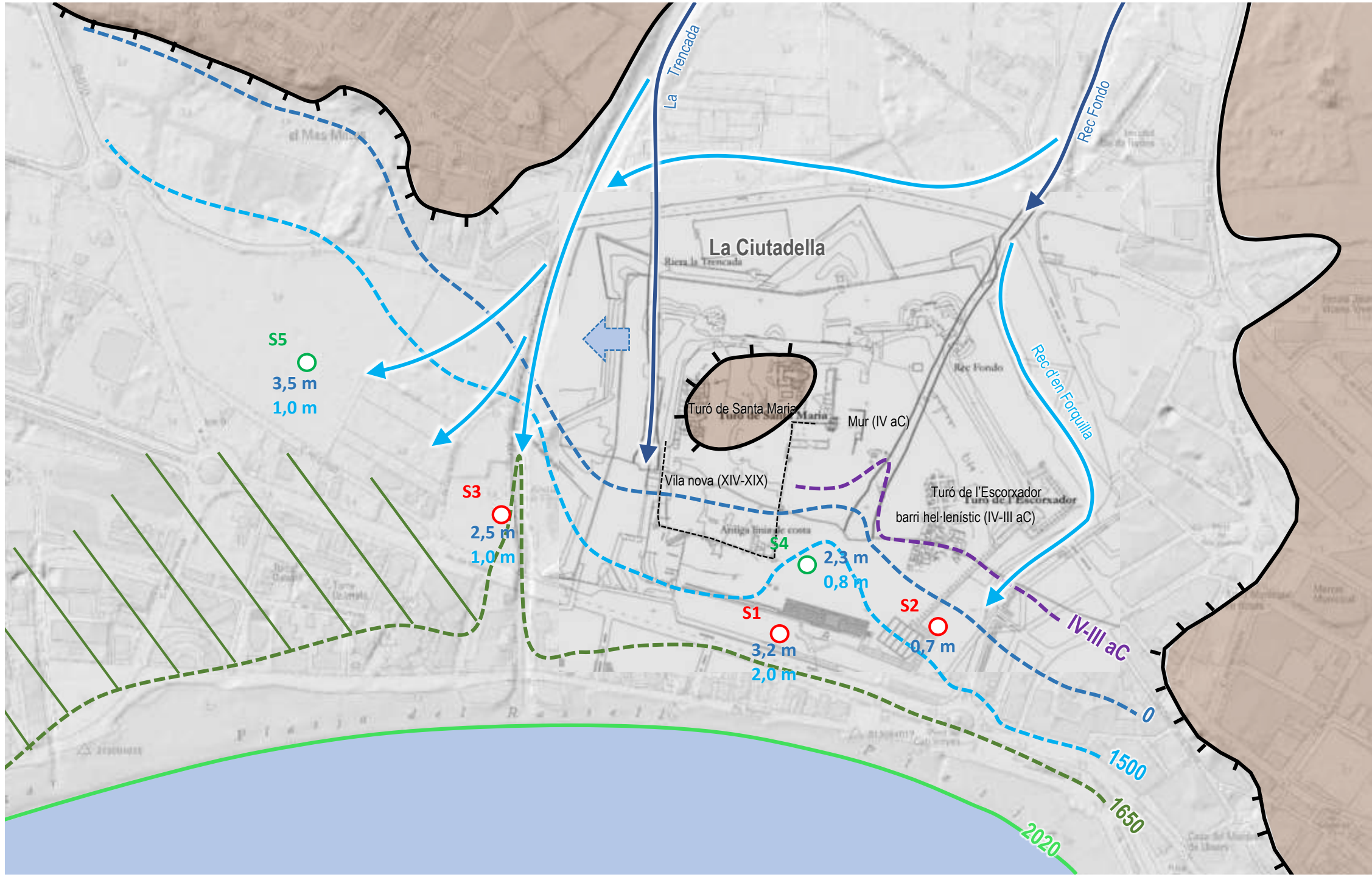
E (X): 524944.0 m - N (Y): 4671983.0 m UTM 31N / ETRS89



Capture d'écran


100 m


E (X): 514671.0 m - N (Y): 4679285.0 m - H: 11.2 m UTM 31N / ETR699





Narbonne



 cours supposés de l'Aude antique (*Atax*)

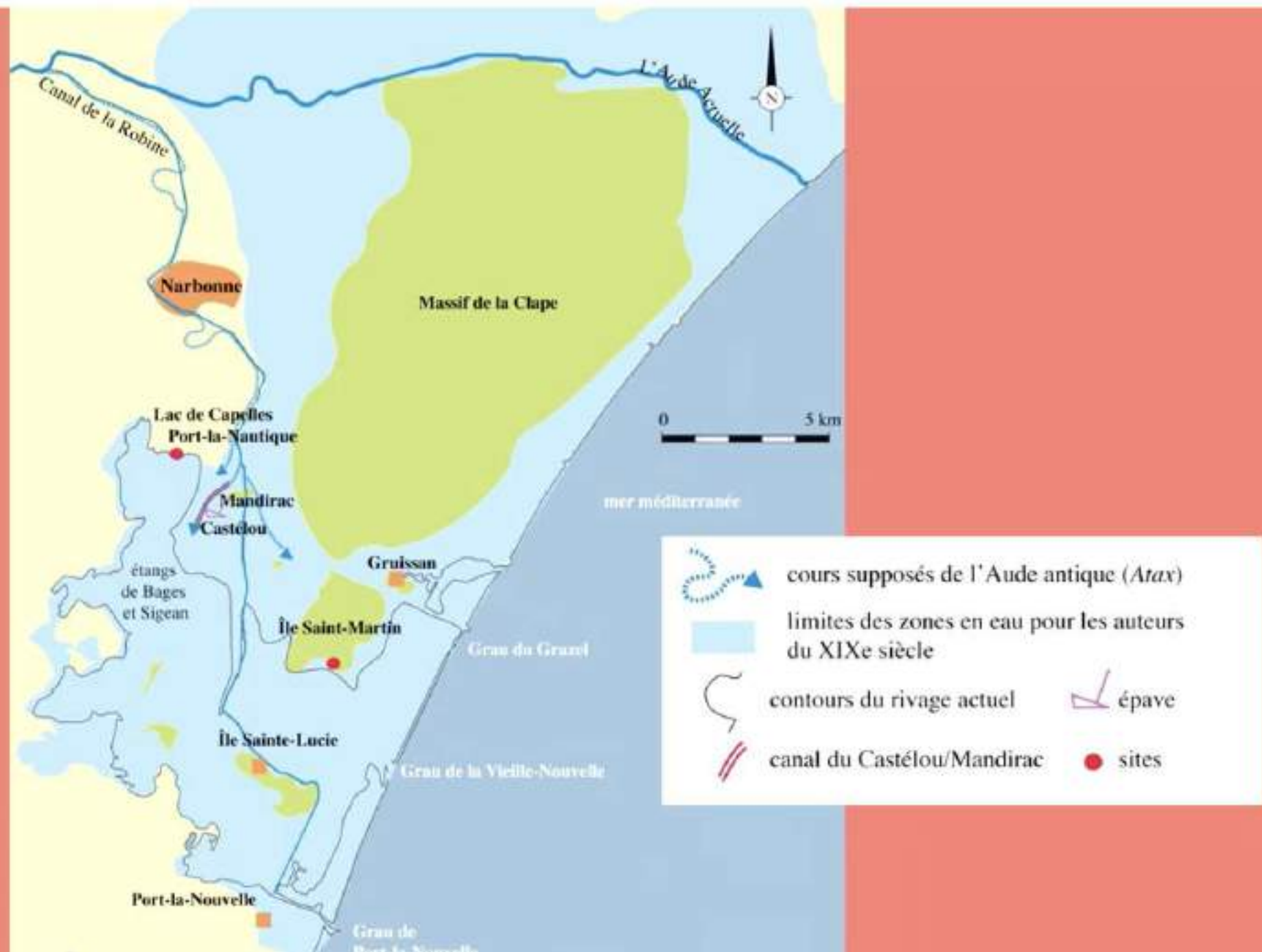
 canal du Castérou/Mandirac

 épave

 sites

Zones portuaires

©Corinne Sanchez
CNRS







Hypothèses de restitutions

©Patrice Cervellin
GRAL/CNRS
2013





Aigues-Mortes





Aigues-Mortes

Aigues-Mortes et ses ports au XIIIe siècle

Le port du Canal Viel

Le port « antique » = la ville

La Grande Roubine

Le Rosenal

Le port du Môle

